




«СОГЛАСОВАНО»  
Зам. председателя комиссии  
при администрации Спасского  
района по безопасности  
дорожного движения  
  
Ю.А. Кротов  
«    »    2021 г.



«УТВЕРЖДАЮ»  
Директор МБОУ "Спасская СОШ"  
В.К.Ефрекин  
  
«    »    2021 г.



«СОГЛАСОВАНО»  
Начальник ОГИБДД ОМВД  
России по Спасскому району  
майор полиции  
А.П. Елисеев  
«    »    .2021г.



## ПАСПОРТ

дорожной безопасности образовательного учреждения

Муниципальное бюджетное общеобразовательное учреждение  
"Спасская средняя общеобразовательная школа" Спасского муниципального  
района Рязанской области

2021г.

Общие сведения

**Муниципальное бюджетное общеобразовательное учреждение "Спасская средняя общеобразовательная школа" Спасского муниципального района Рязанской области**

Тип ОУ: **общеобразовательная школа**

Юридический адрес ОУ: **Рязанская область, г.Спасск-Рязанский, улица Войкова, дом 68, улица Луначарского, дом 25.**

Фактический адрес ОУ: **Рязанская область, г.Спасск-Рязанский, улица Войкова, дом 68, улица Луначарского, дом 25.**

Руководители ОУ:

Директор: **Ефремкин Виктор Константинович (849135)3-32-33**

Заместитель директора по учебно-воспитательной работе:

**Мелёшкина Любовь Ивановна (849135)3-32-33**

Заместитель директора по воспитательной работе:

**Колденкова Ольга Владимировна (849135)3-32-33**

Ответственные работники муниципального органа образования:

**ведущий специалист УО и МП Чеченёва Елена Анатольевна (849135) 3-36-39**

Ответственные от Госавтоинспекции:

**Начальник ОГИБДД ОМВД России по Спасскому району майор полиции А.П. Елисеев(849135)3-39-82**

Ответственные работники за мероприятия по профилактике детского травматизма:

**Заместитель директора по ВР Колденкова Ольга Владимировна (849135)3-32-33**

Руководитель или ответственный работник дорожно-эксплуатационной организации, осуществляющей содержание УДС: **ООО «ДСО Спасское»**

Руководитель или ответственный работник дорожно-эксплуатационной организации, осуществляющей содержание ТСОДД: **ООО «ДСО Спасское»**

Количество обучающихся: **484**

Наличие уголка по БДД: **имеется два уголка в вестибюлях первых этажей**

Наличие класса по БДД: **нет**

Наличие автогородка (площадки) по БДД: **нет**

Наличие автобуса в ОУ: **имеется**

Владелец автобуса: **МБОУ "Спасская СОШ"**

Время занятий в ОУ:

1-ая смена: 8:30 – 14:30

Занятия ГПД: 12:00- 18:00

внеклассные занятия: 17:00 – 18:00

Телефоны оперативных служб:

**ОМВД России по Спасскому району - 8(49135) 3-31-78; 8(49135) 3-31-14; 8(49135) 3-33-49; -ГО и ЧС- 8(49135) 3-37-84; -ОНД и ПР Спасского района УНД и ПР ГУ МЧС России по Рязанской области - 8(49135) 3-42-37-Единый номер вызова экстренных оперативных служб - 112; -Единая дежурно-диспетчерская служба - 8(49135) 3-33-63.**

## **Содержание**

### **I. План-схема МБОУ "Спасская СОШ".**

1. Район расположения МБОУ "Спасская СОШ", пути движения транспортных средств и детей (обучающихся);
2. Организация дорожного движения в непосредственной близости от МБОУ "Спасская СОШ" с размещением соответствующих технических средств организации дорожного движения, маршруты движения детей и расположение парковочных мест.
3. Маршруты движения организованных групп детей от образовательной организации к стадиону, парку или спортивно-оздоровительному комплексу.
4. Пути движения транспортных средств к местам разгрузки/погрузки и рекомендуемых безопасных путей передвижения детей по территории МБОУ "Спасская СОШ" и схема пути движения транспортных средств к местам погрузки/разгрузки обучающихся МБОУ "Спасская СОШ".

.

### **II. Информация об обеспечении безопасности перевозок детей специальным транспортным средством (автобусом).**

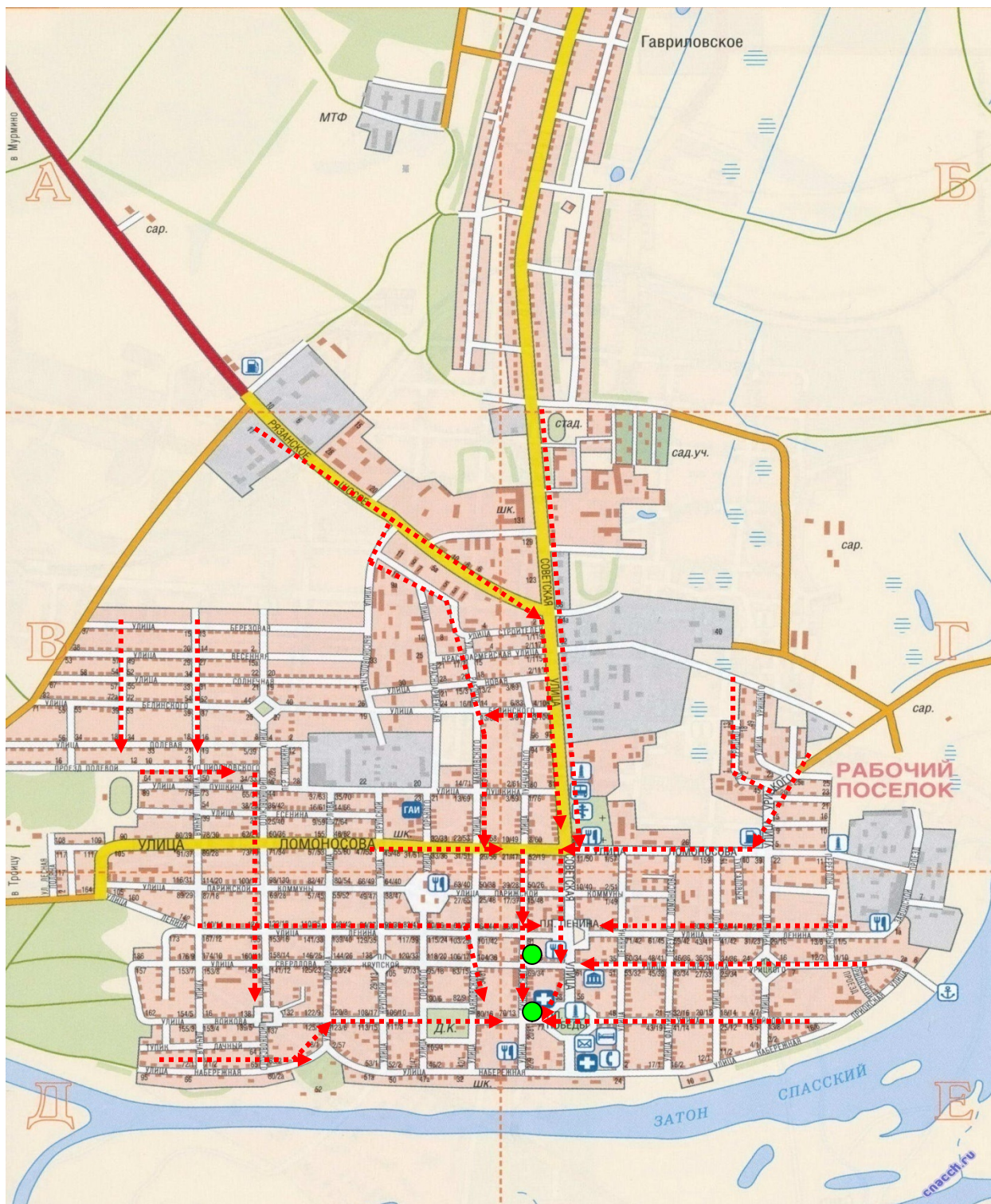
1. Общие сведения;
2. Маршрут движения автобуса МБОУ "Спасская СОШ";
3. Безопасное расположение остановки автобуса у МБОУ "Спасская СОШ".






### **III. Приложения:**

План-схема пути движения транспортных средств и детей при проведении дорожных ремонтно-строительных работ вблизи МБОУ "Спасская СОШ".

# 1. План-схема МБОУ "Спасская СОШ".

1. Район расположения МБОУ "Спасская СОШ", пути движения транспортных средств и детей (обучающихся).



-  Проезжая часть
-  Движение транспортных средств
-  Жилая застройка
-  Движение обучающихся
-  Здания МБОУ "Спасская СОШ"

## **Рекомендации к составлению план - схемы района расположения МБОУ "Спасская СОШ"**

1. Район расположения МБОУ "Спасская СОШ" определяется группой жилых домов, зданий и улично-дорожной сетью с учетом остановок общественного транспорта, центром которого является непосредственно МБОУ "Спасская СОШ";

2. Территория, указанная на схеме, включает:

- образовательную организацию;
- стадион вне территории образовательной организации, на котором могут проводиться занятия по физической культуре (*при наличии*);
- парк, в котором могут проводиться занятия с детьми на открытом воздухе (*при наличии*);
- спортивно-оздоровительный комплекс (*при наличии*);
- жилые дома, в которых проживает большая часть детей данной образовательной организации;
- автомобильные дороги и тротуары.

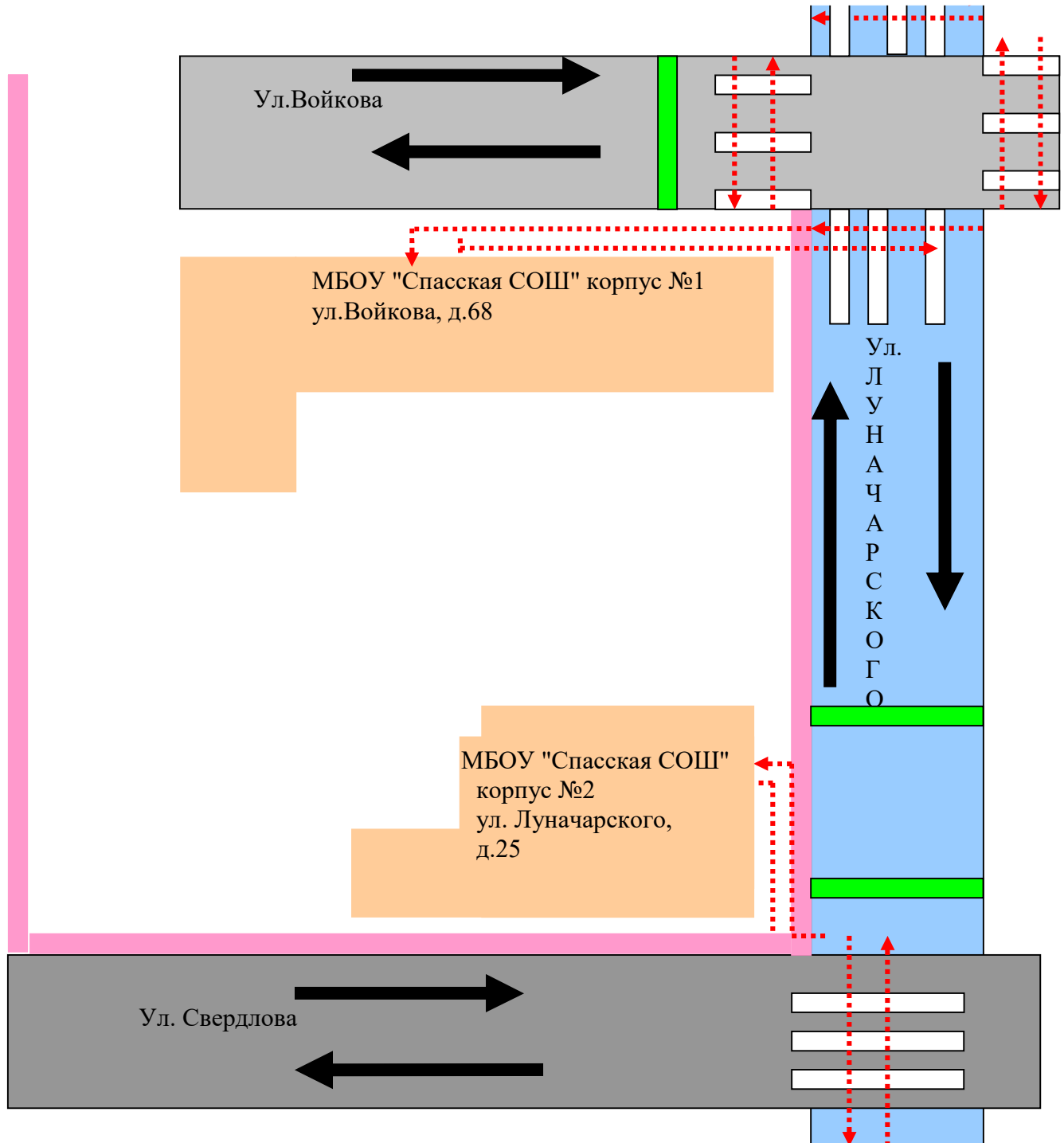
3. На схеме обозначены:





- расположение жилых домов, зданий и сооружений;
- сеть автомобильных дорог;
- пути движения транспортных средств;
- пути движения детей в/из образовательную организацию;
- опасные участки (места несанкционированных переходов на подходах к образовательной организации, места имевших место случаев дорожно-транспортных происшествий с участием детей-пешеходов и детей-велосипедистов);
- уличные (наземные – регулируемые / нерегулируемые) и внеуличные (надземные и подземные) пешеходные переходы;
- названия улиц и нумерация домов.

Схема необходима для общего представления о районе расположения образовательной организации. На схеме обозначены наиболее частые пути движения детей от дома (от отдаленных остановок маршрутных транспортных средств) к образовательной организации и обратно.

При исследовании маршрутов движения детей необходимо уделить особое внимание опасным зонам, где дети пересекают проезжие части дорог не по пешеходному переходу.

**2.Схема организации дорожного движения в непосредственной близости от МБОУ "Спасская СОШ" по адресу: улица Войкова, д.68 и улица Луначарского, д.25, с размещением соответствующих технических средств организации дорожного движения, маршруты движения детей и расположение парковочных мест**



-  -направление движения транспортного потока
-  - искусственная неровность
-  - направление движений детей
-  - тротуар

## **Рекомендации к составлению схемы организации дорожного движения в непосредственной близости от МБОУ "Спасская СОШ"**

Схема организации дорожного движения ограничена автомобильными дорогами, находящимися в непосредственной близости от МБОУ "Спасская СОШ".

1. На схеме обозначаются:
  - здание МБОУ "Спасская СОШ" с указанием территории, принадлежащей непосредственно образовательной организации (при наличии указать ограждение территории);
  - автомобильные дороги и тротуары;
  - уличные (наземные – регулируемые/нерегулируемые) и внеуличные (надземные/подземные) пешеходные переходы на подходах к образовательной организации;
  - дислокация существующих дорожных знаков и дорожной разметки;
  - другие технические средства организации дорожного движения;
  - направление движения транспортных средств по проезжей части;
  - направление безопасного маршрута движения детей.

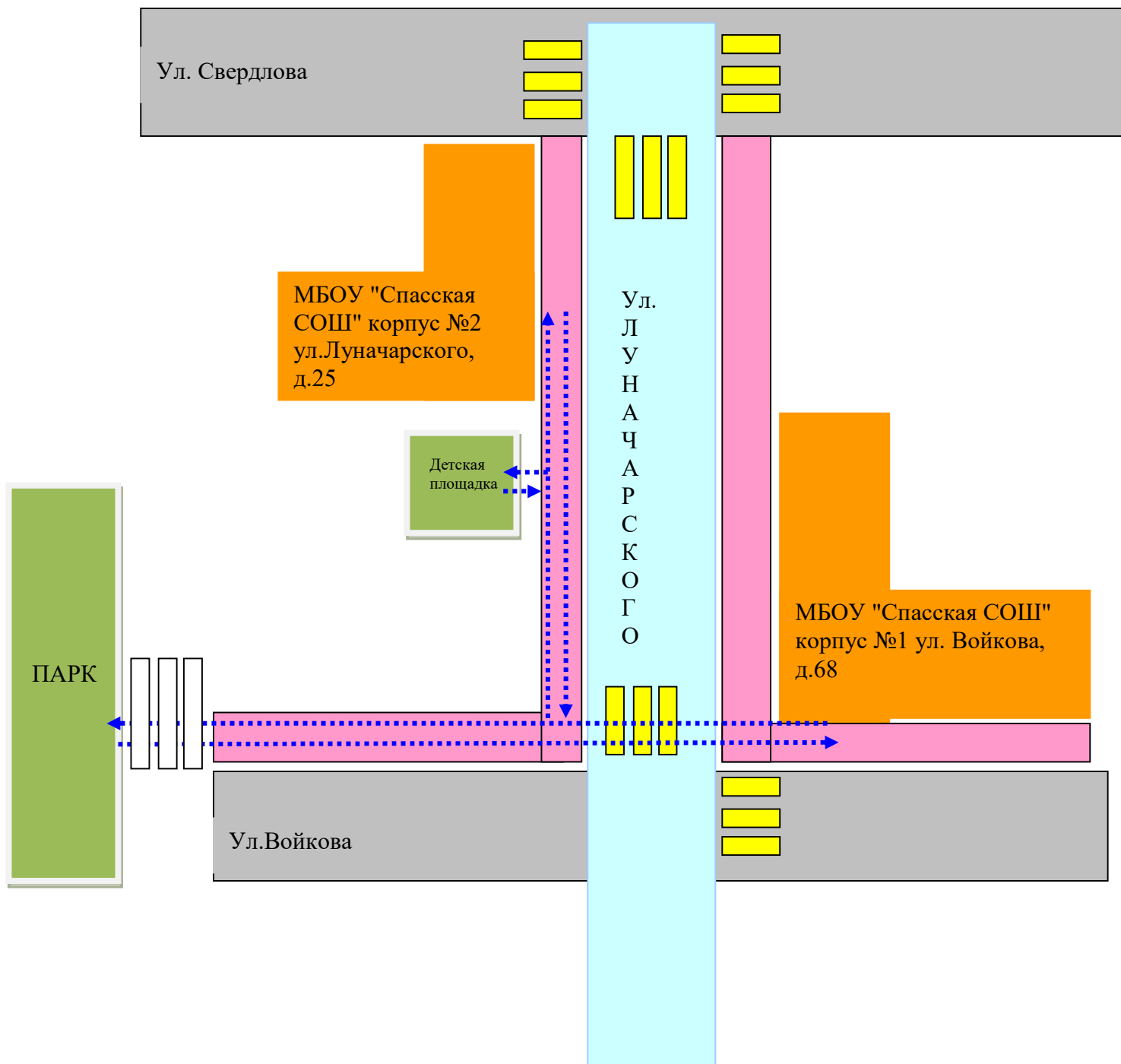
3. На схеме указано расположение остановок маршрутных транспортных средств и безопасные маршруты движения детей от остановочного пункта к МБОУ "Спасская СОШ" и обратно;


4. При наличии стоянки (парковочных мест) около МБОУ "Спасская СОШ", указывается место расположение и безопасные маршруты движения детей от парковочных мест к МБОУ "Спасская СОШ" и обратно.


К схеме (в случае необходимости) должен быть приложен план мероприятий по приведению существующей организации дорожного движения к организации дорожного движения, соответствующей нормативным техническим документам, действующим в области дорожного движения, по окончании реализации которого готовится новая схема.



### 3. Маршруты движения организованных групп детей образовательной организации к стадиону, парку или спортивно-оздоровительному комплексу



 - тротуар

 -направление безопасного движения детей к стадиону, парку или спортивно-оздоровительному комплексу

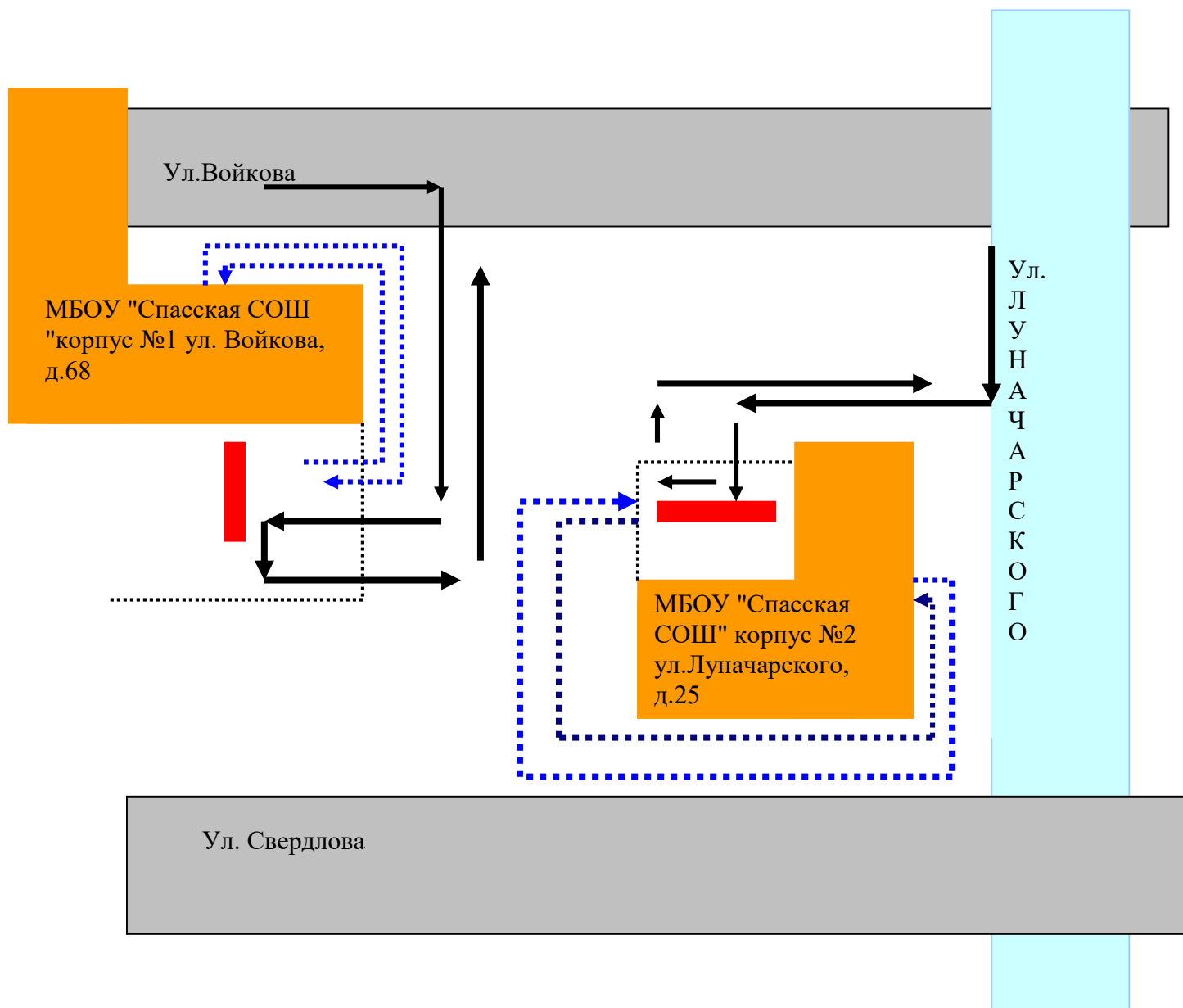
 - подземный пешеходный переход





**Рекомендации к составлению схемы маршрутов движения организованных групп детей от образовательной организации к стадиону, парку или спортивно-оздоровительному комплексу**

На схеме района расположения образовательной организации указываются безопасные маршруты движения детей от образовательной организации к стадиону, парку или спортивно-оздоровительному комплексу и обратно.

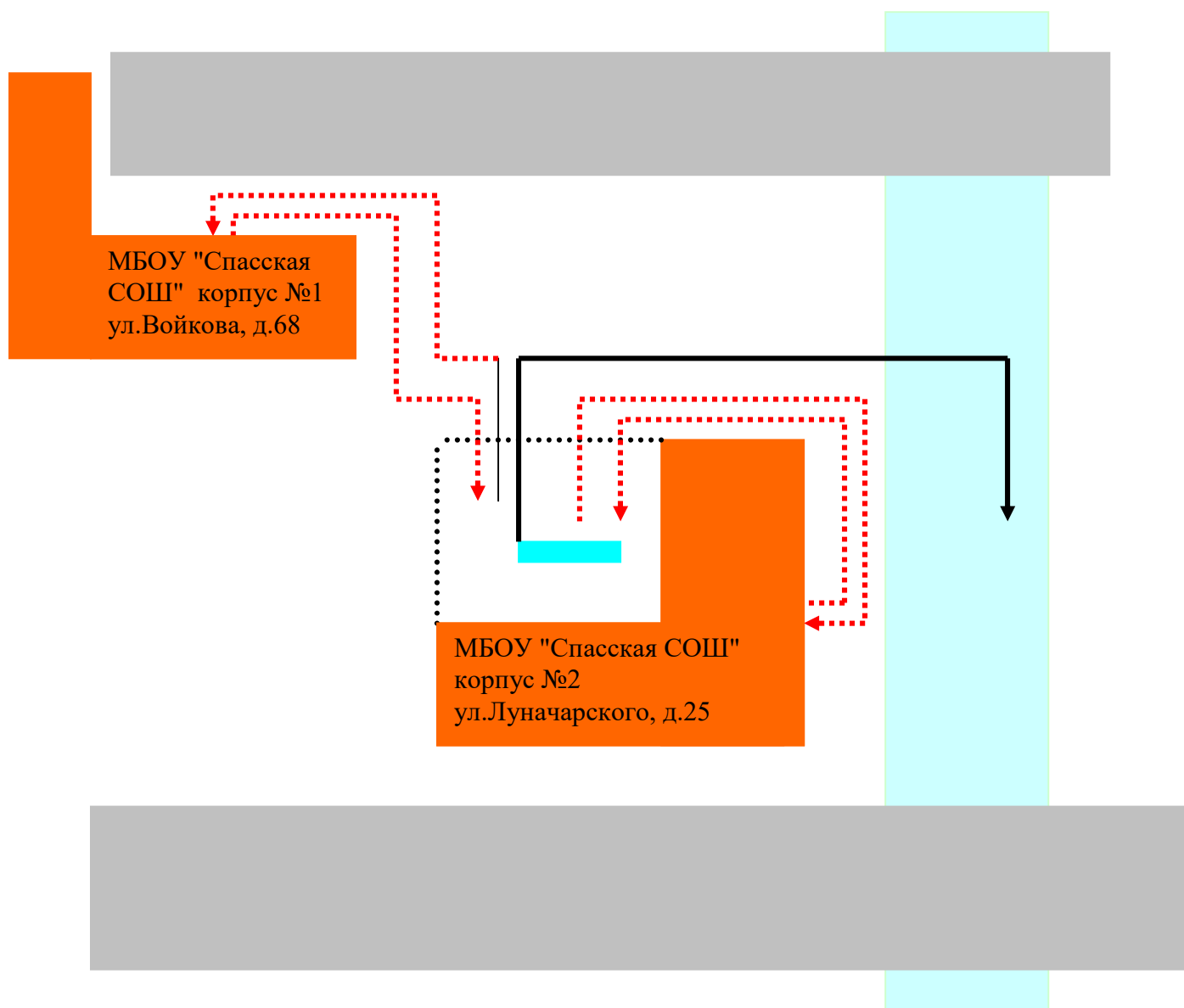
Эти схемы должны использоваться преподавательским составом при организации движения групп детей к местам проведения занятий вне территории образовательной организации.

**4. Пути движения транспортных средств к местам разгрузки/погрузки и рекомендуемые пути передвижения детей по территории МБОУ "Спасская СОШ" по адресу: улица Войкова, д.68; улица Луначарского, д.25**



-  - Въезд/выезд грузовых транспортных средств
-  - движение учащихся по территории образовательного учреждения
-  - место разгрузки/погрузки
-  - территория двора

## Схема пути движения транспортных средств к местам погрузки/разгрузки обучающихся МБОУ "Спасская СОШ".



- ▶ - Движение школьного автобуса
- ⋯▶ - движение учащихся к месту посадки/высадки
- ▭ - Место посадки/высадки учащихся
- ⋯ - граница школьного двора

## **Рекомендации к составлению схемы пути движения транспортных средств к местам разгрузки/погрузки и рекомендуемые безопасные пути передвижения детей по территории МБОУ "Спасская СОШ"**

На схеме указывается примерная траектория движения транспортных средств на территории МБОУ "Спасская СОШ", в том числе места погрузки/разгрузки, а также безопасный маршрут движения детей во время погрузочно-разгрузочных работ.

В целях обеспечения безопасного движения детей по территории МБОУ "Спасская СОШ" необходимо исключить пересечения путей движения детей и путей движения транспортных средств.

## II. Информация об обеспечении безопасности перевозок детей специальным транспортным средством (автобусом)

### Общие сведения

Марка: ПАЗ 32053-70

Модель № двигателя: 523400 А 1010345

Государственный регистрационный знак: А 870 ОС 62

Год выпуска: 2010 г. Количество мест в автобусе: 22

Марка: ГАЗ 322121

Модель № двигателя: \*421640\*G0800581

Государственный регистрационный знак: С 325 СР 62

Год выпуска: 2016 г. Количество мест в автобусе: 10

Соответствие конструкции требованиям, предъявляемым к школьным автобусам: **соответствует**

### 1. Сведения о водителе автобуса

Фамилия, имя, отчество	Принят на работу	Стаж в категории D	Дата предстоящего мед. осмотра	Период проведения стажировки	Повышение квалификации	Допущенные нарушения ПДД
Бестемьянов Анатолий Викторович	22.09.2010г. приказ №118- л/с	31 год	Август 2021г.		09.11.2019г.	нет
Тарасов Алексей Петрович	14.08.2018г. приказ №176-л	39 лет	Август 2021г.		09.11.2019г.	нет

### 2. Организационно-техническое обеспечение

1) Лицо, ответственное, за обеспечение безопасности дорожного движения: **Ефремкин Виктор Константинович** назначено **01.09.2021г.**, прошел профессиональную переподготовку по программе "Профессиональная переподготовка специалистов ответственных за обеспечение безопасности дорожного движения".

2) Организация проведения предрейсового медицинского осмотра водителя: осуществляет **Демидова С.В.**, на основании договора № 25 от **18.01.2021г.** действительного до **31.12.2021г.**

3) Организация проведения предрейсового технического осмотра транспортного средства:  
осуществляет **Лавренов В.С., на основании договора № 26 от 17.01.2021г. действительного до 31.12.2021г.**

4) Дата очередного технического осмотра: **январь 2022г.**

5) Место стоянки автобуса в нерабочее время: **гараж**  
меры, исключающие несанкционированное **использование гараж, охраняемая территория**

3. Сведения о владельце

Юридический адрес владельца: **391050, Рязанская область, г.Спасск-Рязанский, улица Войкова, д.68.**

Фактический адрес владельца: **391050, Рязанская область, г.Спасск-Рязанский, улица Войкова, д.68.**

Телефон ответственного лица: **8(49135) 33233**

4. Сведения об организациях, осуществляющих перевозку детей специальным транспортным средством (автобусом): **МБОУ "Спасская СОШ" 8(49135) 33233**

## Схема маршрута с указанием линейных и дорожных сооружений

условные обозначения:

начальный пункт

конечный пункт

автобусные станции

автобусные павильоны

навесы

бензозаправочные пункты

станции обслуживания

остановка по требованию





## **Рекомендации к составлению схемы маршрута движения автобуса МБОУ "Спасская СОШ"**

На схеме указываются населенные пункты, через которые следует автобус МБОУ "Спасская СОШ", оборудованные места остановок для посадки и высадки детей в каждом населенном пункте и в иных местах по маршруту движения автобуса; непосредственно населенный пункт, где расположена образовательная организация.

На схеме указывается безопасный маршрут следования автобуса образовательной организации из пункта А в пункт В, а также обозначены:

- жилые дома населенных пунктов;
- здание образовательной организации;
- автомобильные дороги;
- дислокация существующих дорожных знаков на пути следования автобуса образовательной организации;
- пешеходные переходы, пересекающие проезжую часть маршрута движения автобуса образовательной организации;
- другие технические средства организации дорожного движения на маршруте движения автобуса МБОУ "Спасская СОШ".

Дополнительно, при наличии трудных (опасных) участков дорог по пути следования автобуса, представляется целесообразным давать их подробное описание с рекомендациями по безопасному преодолению.

Кроме того, рекомендуется дополнять паспорт фотоматериалами с изображением таких участков, а также с изображениями остановочных пунктов и мест ожидания.

В случаях, когда осуществляется перевозка детей специальным транспортным средством на экскурсии, спортивные соревнования, в лагеря, к месту сдачи государственной аттестации и единого государственного экзамена, Паспорт безопасности МБОУ "Спасская СОШ" дополняется схемами маршрута движения специального транспортного средства (автобуса).